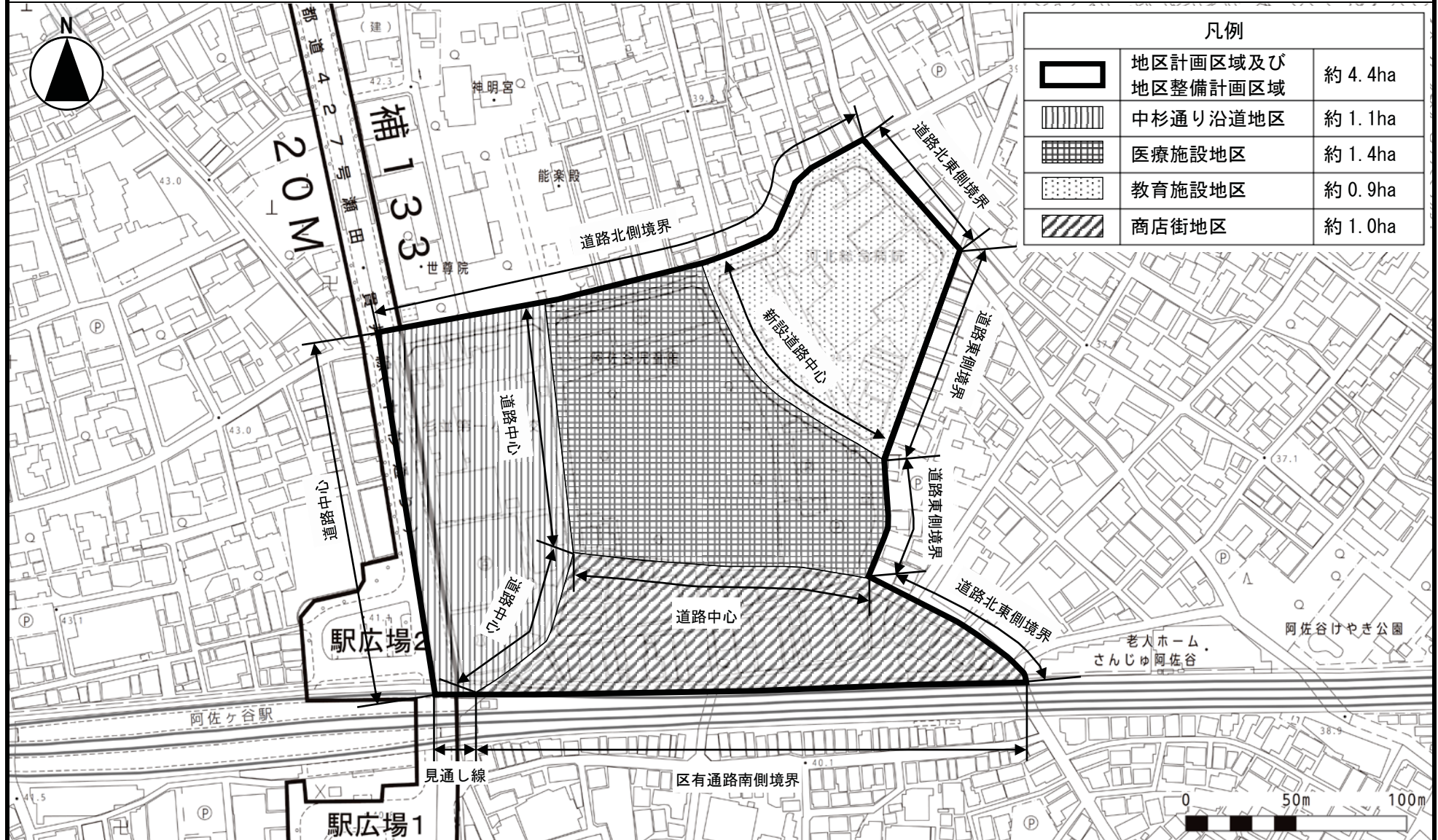


# 東京都市計画地区計画 阿佐ヶ谷駅北東地区地区計画 計画図 1

[杉並区決定]

## <参考図>

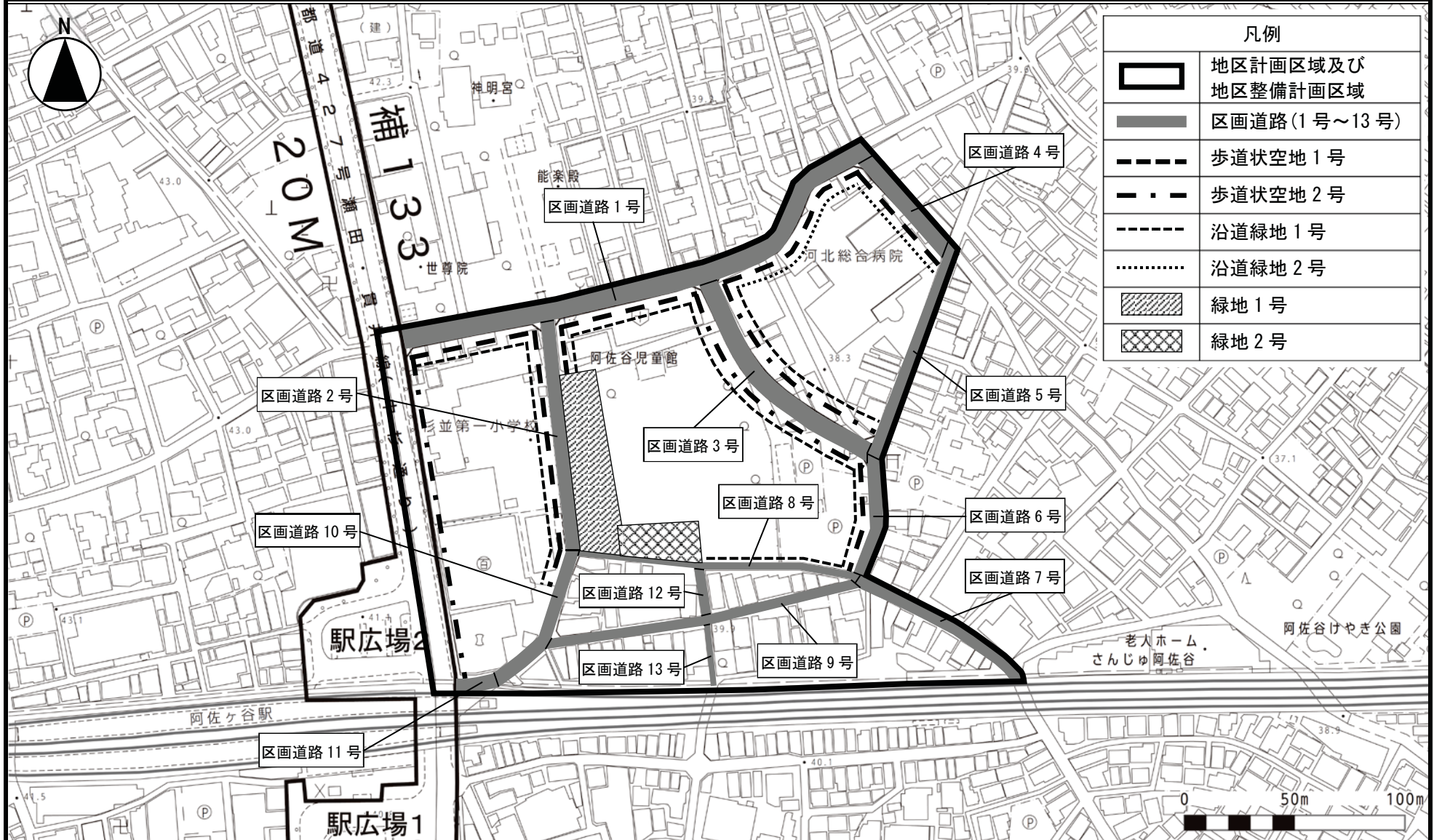


この地図は、東京都知事の承認を受けて、東京都縮尺 2,500 分の 1 地形図を利用して作成したものである。無断複製を禁ずる。(承認番号) 31都市基交著第2号  
(承認番号) 31都市基街都第105号、令和元年7月30日

東京都市計画地区計画  
阿佐ヶ谷駅北東地区地区計画 計画図 2

[杉並区決定]

<参考図>

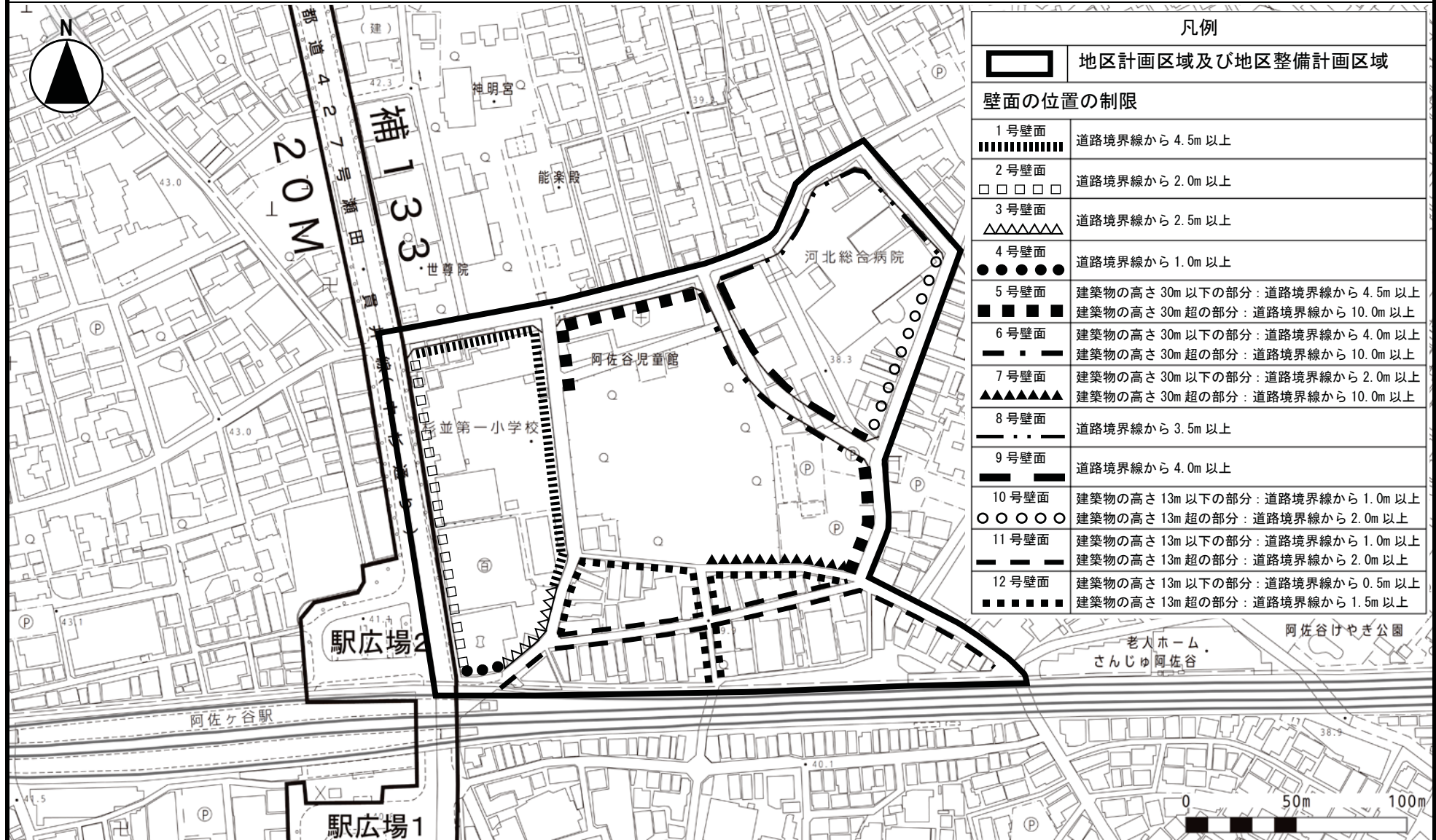


この地図は、東京都知事の承認を受けて、東京都縮尺 2,500 分の 1 地形図を利用して作成したものである。無断複製を禁ずる。(承認番号) 31 都市基交著第 2 号  
(承認番号) 31 都市基街都第 105 号、令和元年 7 月 30 日

東京都市計画地区計画  
阿佐ヶ谷駅北東地区地区計画 計画図 3

[杉並区決定]

<参考図>

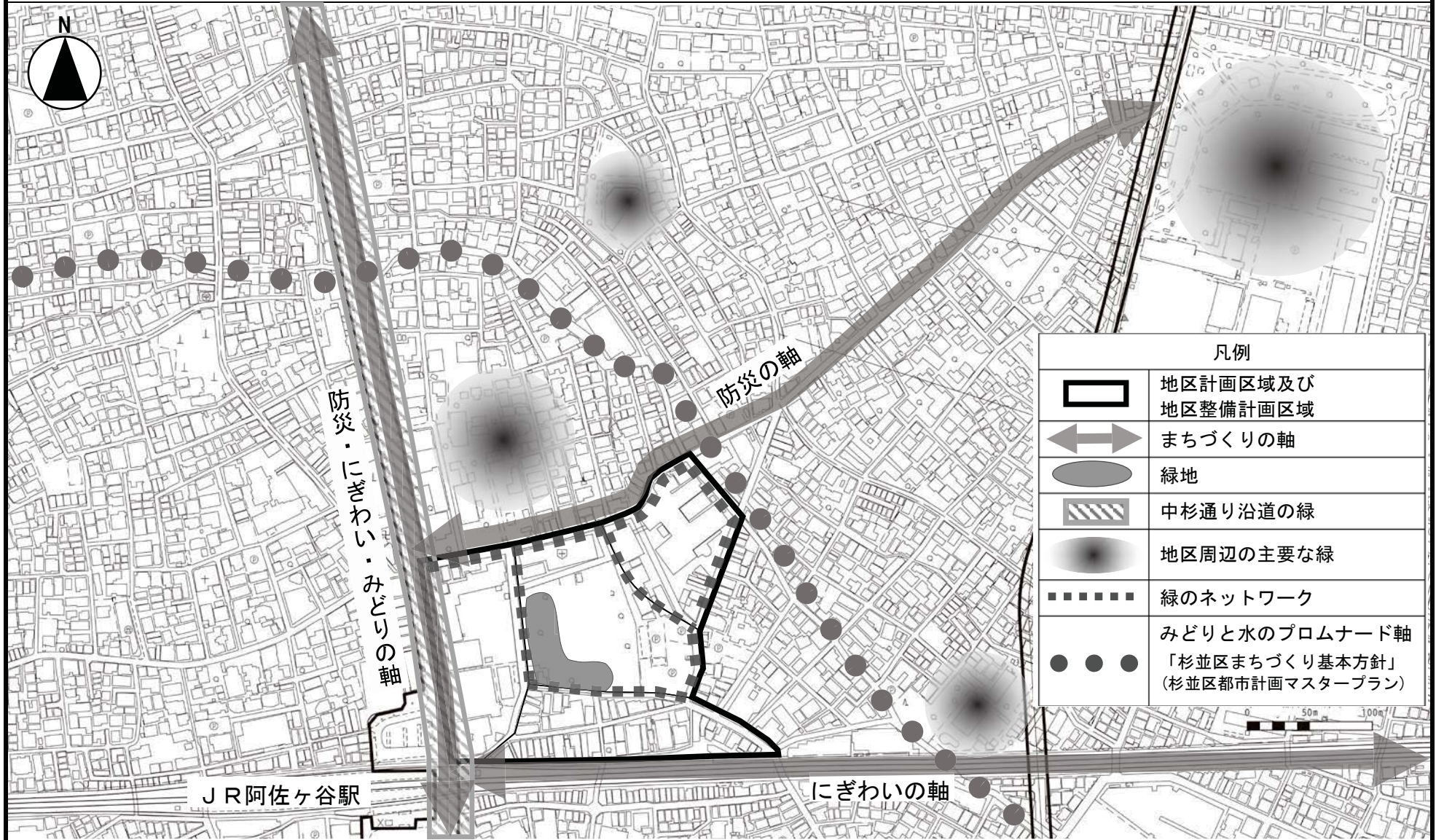


この地図は、東京都知事の承認を受けて、東京都縮尺2,500分の1地形図を利用して作成したものである。無断複製を禁ずる。(承認番号) 31都市基交著第2号  
(承認番号) 31都市基街都第105号、令和元年7月30日

東京都市計画地区計画  
阿佐ヶ谷駅北東地区地区計画 方針附図

[杉並区決定]

<参考図>



凡例	
	地区計画区域及び地区整備計画区域
	まちづくりの軸
	緑地
	中杉通り沿道の緑
	地区周辺の主要な緑
	緑のネットワーク
	みどりと水のプロムナード軸 「杉並区まちづくり基本方針」 (杉並区都市計画マスタープラン)

この地図は、東京都知事の承認を受けて、東京都縮尺2,500分の1地形図を利用して作成したものである。無断複製を禁ずる。(承認番号) 31都市基交著第2号  
(承認番号) 31都市基街都第105号、令和元年7月30日