

## 都市計画道路補助線街路第132号線について

「東京における都市計画道路の整備方針（第四次事業化計画）」において、今後10年間で優先的に整備すべき路線として位置づけた補助132号線について、下記のとおり用地測量説明会を開催しましたので報告します。

### 記

#### 1. 日時・場所

【第一回】7月20日（金）19:00～20:30 勤労福祉会館第3・4集会室

【第二回】7月22日（日）10:00～11:30 勤労福祉会館第3・4集会室

#### 2. 対象者と参加者

今年度の用地測量で、現地立会いなどが必要な土地の所有者314名を対象に開催。

	土地所有者
第一回説明会参加者	16名
第二回説明会参加者	29名
計	45名

#### 3. 説明会の内容

- 東京・杉並区の都市計画道路の整備状況
- 補助132号線の整備目的
- 用地測量の進め方
- 今後のスケジュール
- 質疑応答

#### 4. スケジュール（予定）

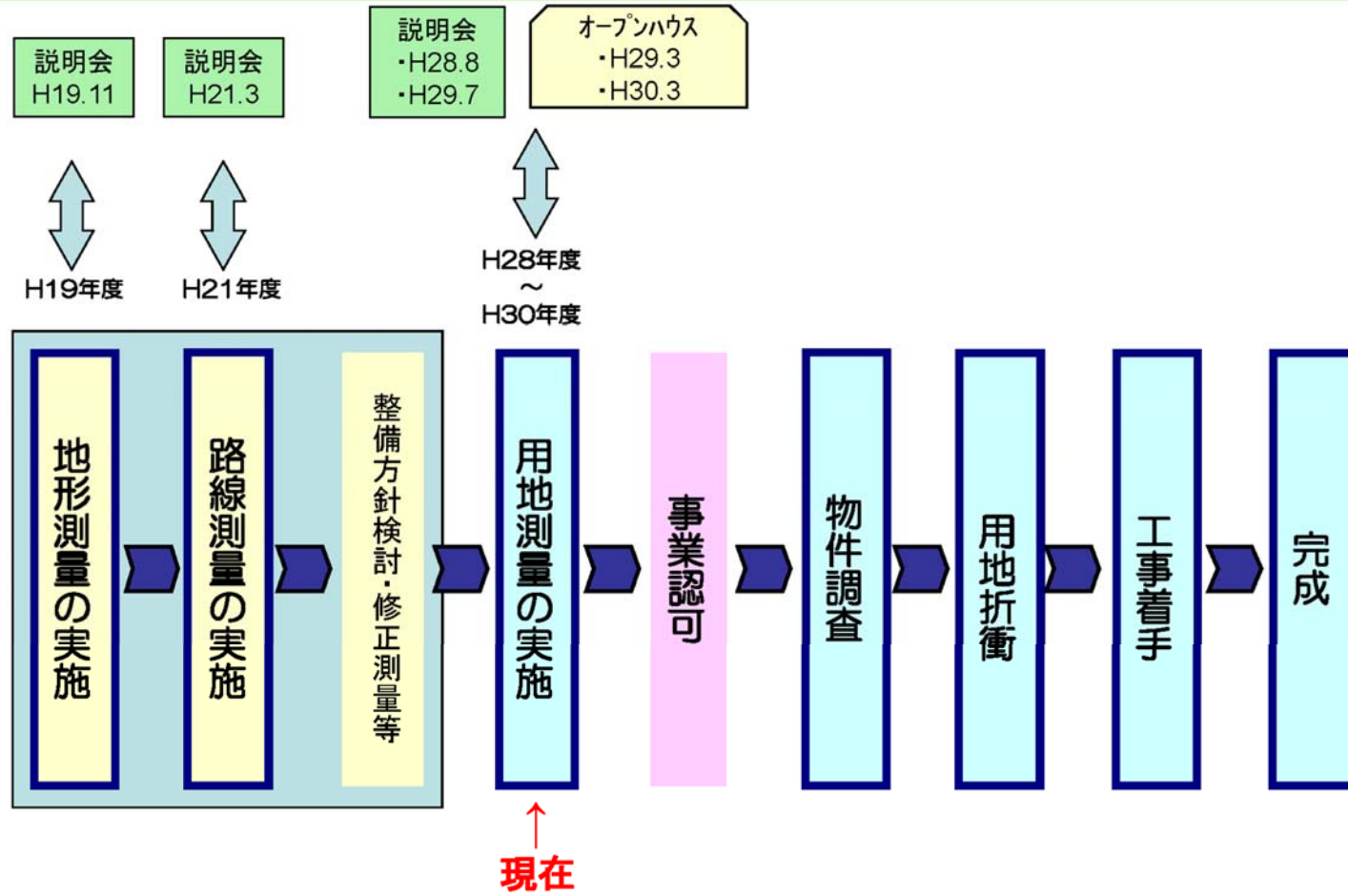
平成30年度 用地測量（約370m）  
平成31年度 事業認可手続き  
平成32年度～ 物件調査、用地折衝

#### 5. 添付資料

- ・東京都市計画道路補助線街路第132号線用地測量説明会（説明会配布資料）

# 用地測量説明会

## 今後のスケジュール



日時： 平成30年7月20日（金） 午後7時00分から午後8時30分まで  
平成30年7月22日（日） 午前10時00分から午前11時30分まで

場所： 西荻地域区民センター（勤労福祉会館） 3階 第3・第4集会室

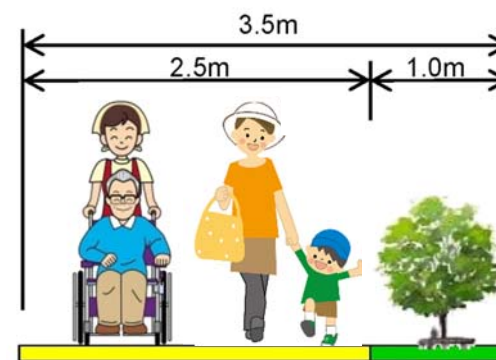



【問い合わせ】  
杉並区役所 都市整備部 土木計画課  
電話 03-3312-2111（内線 3435）

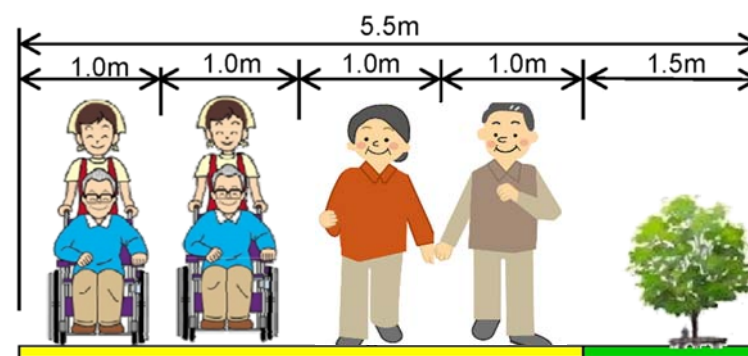



## 整備イメージ (案)

青梅街道～JR西荻窪駅 (幅員 16m)



JR西荻窪駅～神明通り (幅員 20m)



※植栽等については今後検討してまいります。

計画標準断面図(案)

**※注意**

上図は現時点での整備イメージです。今後の警察との協議の結果、変更になる可能性があります。  
路肩を利用した自転車レーンの設置も検討しています。

用地測量説明会 (平成 30 年 7 月 20 日・22 日)

事前調査のお願い

現地事前調査 (平成 30 年 8 月から)

立会い依頼

平成 30 年 11~12 月頃を予定

**境界立会い**

必要書類に署名捺印をお願いします。

隣地境界・事業用地境界の現地標示

境界測量・図面作成

必要書類のとりまとめ